



С.В. Вожик

2023 г.

**ПАСПОРТ ДОСТУПНОСТИ
объекта социальной инфраструктуры (ОСИ)
№ 1**

1. Общие сведения об объекте

- 1.1. Наименование (вид) объекта: Институт реабилитации.
- 1.2. Адрес объекта: Нижегородская обл., 603024, г. Нижний Новгород, ул. Невзоровых, д. 100
- 1.3. Сведения о размещении объекта:
 - отдельно стоящее здание, 2 этажа, площадь – 1500 м².
 - отдельно стоящее здание, 3 этажа, площадь – 1600 м².Здания соединяются переходом на 2 этаже.
 - наличие прилегающего земельного участка: есть.
- 1.4. Год постройки здания: 2 этаж – 1937 г. 3 этаж – 1980 г, последнего капитального ремонта: не определен.
- 1.5. Дата предстоящих плановых ремонтных работ: текущего ремонта - не определена, капитального – не определена.
- 1.6. Название организации (полное юридическое наименование): Федеральное государственное бюджетное образовательное учреждение высшего образования «Приволжский исследовательский медицинский университет» Министерства здравоохранения Российской Федерации, (ФГБОУ ВО «ПИМУ» Минздрава России).
- 1.7. Юридический адрес организации: Нижегородская обл., 603005, г. Нижний Новгород, пл. Минина и Пожарского, д. 10/1.
- 1.8. Основание для пользования объектом: оперативное управление.
- 1.9. Форма собственности: государственная.
- 1.10. Территориальная принадлежность: федеральная.
- 1.11. Вышестоящая организация: Министерство здравоохранения Российской Федерации.
- 1.12. Адрес вышестоящей организации: 127994, г. Москва, Рахмановский пер., д.3.

2. Характеристика деятельности организации на объекте

- 2.1. Сфера деятельности: здравоохранение.
- 2.2. Виды оказываемых услуг: здравоохранение.
- 2.3. Форма оказания услуг: на объекте.
- 2.4. Категории обслуживаемого населения по возрасту: все возрастные категории.
- 2.5. Категории обслуживаемых людей с инвалидностью: с нарушениями опорно-двигательного аппарата, в том числе передвигающиеся на креслах-колясках, с нарушениями зрения и слуха.
- 2.6. Плановая мощность (посещаемость (количество обслуживаемых в день), вместимость, пропускная способность): до 100 человек.
- 2.7. Участие в исполнении ИПР инвалида, ребенка-инвалида: да.

3. Состояние доступности объекта для инвалидов и других маломобильных групп населения (МГН)

3.1. Путь следования к объекту пассажирским транспортом:

Ближайшая остановка «Улица Белинского».

Наличие адаптированного пассажирского транспорта к объекту: нет.

3.2. Путь к объекту от ближайшей остановки пассажирского транспорта:

3.2.1. Расстояние до объекта от остановки транспорта – 280 м.

3.2.2. Время движения (пешком) 3 минуты.

3.2.3. Наличие выделенного от проезжей части пешеходного пути: есть.

3.2.4. Перекрестки: есть, нерегулируемые.

3.2.5. Информация на пути следования к объекту: нет.

3.2.6. Перепады высоты на пути: да (пешеходные переходы).

Их обустройство для инвалидов на коляске: да (понижение бордюрного камня).

3.3. Организация доступности объекта для инвалидов - форма обслуживания <*>

№ п/п	Категория инвалидов (вид нарушения)	Вариант организации доступности объекта (формы обслуживания) <*>
1	Все категории инвалидов и МГН	«А»
	в том числе инвалиды:	
2	передвигающиеся на креслах-колясках	«ВНД»
3	с нарушениями опорно-двигательного аппарата	«А»
4	с нарушениями зрения	«А»
5	с нарушениями слуха	«А»
6	с нарушениями умственного развития	«А»

<*> Указывается один из вариантов: "А", "Б", "ДУ", "ВНД"

3.4. Состояние доступности основных структурно-функциональных зон

№ п/п	Основные структурно-функциональные зоны	Состояние доступности, в том числе для основных категорий инвалидов <***>
1	Территория, прилегающая к зданию (участок)	ДП-В
2	Вход (входы) в здание	ДП-И (К, О, Г, У), ДЧ-И (С)
3	Путь (пути) движения внутри здания (в т.ч. пути эвакуации)	ДП-В
4	Зона целевого назначения здания (целевого посещения объекта)	ДП-И (О, С, Г, У), ДЧ-И (К)
5	Санитарно-гигиенические помещения	ДП-И (О, С, Г, У), ВНД (К)
6	Система информации и связи (на всех зонах)	ДП-В
7	Пути движения к объекту (от остановки транспорта)	ДП-И (К, О, У), ДЧ-И (С, Г)

<***> Указывается: ДП-В - доступно полностью всем; ДП-И (К, О, С, Г, У) - доступно полностью избирательно (указать категории инвалидов); ДЧ-В - доступно частично всем; ДЧ-И (К, О, С, Г, У) - доступно частично избирательно (указать категории инвалидов); ДУ - доступно условно, ВНД - временно недоступно.

3.5. ИТОГОВОЕ ЗАКЛЮЧЕНИЕ о состоянии доступности ОСИ:

Объект полностью доступен для людей с инвалидностью всех категорий кроме граждан, передвигающихся на креслах-колясках.

План мероприятий по обеспечению максимально допустимого уровня доступности учреждения представлен в Приложении №7 к настоящему Акту и Паспорту доступности.

4. Управленческое решение

4.1. Рекомендации по адаптации основных структурных элементов объекта

N п/п	Основные структурно-функциональные зоны объекта	Рекомендации по адаптации объекта (вид работы) <*>
1	Территория, прилегающая к зданию (участок)	Не нуждается
2	Вход (входы) в здание	Текущий ремонт
3	Путь (пути) движения внутри здания (в т.ч. пути эвакуации)	Не нуждается
4	Зона целевого назначения здания (целевого посещения объекта)	Текущий ремонт
5	Санитарно-гигиенические помещения	Индивидуальное решение с ТСР
6	Система информации на объекте (на всех зонах)	Не нуждается
7	Пути движения к объекту (от остановки транспорта)	Не нуждается
8	Все зоны и участки	Индивидуальное решение с ТСР, текущий ремонт

<*> Указывается один из вариантов (видов работ): не нуждается; ремонт (текущий, капитальный); индивидуальное решение с ТСР; технические решения невозможны - организация альтернативной формы обслуживания.

4.2. Период проведения работ _____

в рамках исполнения государственной программы «Доступная Среда»
(указывается наименование документа: программы, плана)

4.3. Ожидаемый результат (по состоянию доступности) после выполнения работ по адаптации: ДП-В.

Оценка результата исполнения программы, плана (по состоянию доступности) _____

4.4. Для принятия решения требуется, не требуется (нужное подчеркнуть):

4.4.1. _____ согласование _____ на _____ Комиссии

(наименование Комиссии по координации деятельности в сфере обеспечения доступной среды жизнедеятельности для инвалидов и других МГН).

4.4.2. согласование работ с надзорными органами (в сфере проектирования и строительства, архитектуры, охраны памятников, другое - указать) _____

4.4.3. техническая экспертиза; разработка проектно-сметной документации;

4.4.4. согласование с вышестоящей организацией (собственником объекта);

4.4.5. согласование с общественными организациями инвалидов.

4.4.6. другое _____

4.4.7. Информация размещена (обновлена) на Карте доступности субъекта Российской Федерации, на сайте: _____

(наименование сайта, портала)

5. Особые отметки

Паспорт сформирован на основании:

1. Анкеты (информации об объекте) от "04" августа 2023 г.
2. Акта обследования объекта №1 от "04" августа 2023 г.
3. Решения Комиссии от " 4 " сентября 2023 г.

УТВЕРЖДАЮ
Проректор по финансово-экономической работе
ФГБОУ ВО «ПИМУ»



С.В. Вожик

2023 г.

АНКЕТА
(информация об объекте социальной инфраструктуры)
К ПАСПОРТУ ДОСТУПНОСТИ ОСИ
№ 1

1. Общие сведения об объекте

- 1.1. Наименование (вид) объекта: Институт реабилитации.
- 1.2. Адрес объекта: Нижегородская обл., 603024, г. Нижний Новгород, ул. Невзоровых, д. 100.
- 1.3. Сведения о размещении объекта:
 - отдельно стоящее здание, 2 этажа, площадь – 1500 м².
 - отдельно стоящее здание, 3 этажа, площадь – 1600 м².Здания соединяются переходом на 2 этаже.
 - наличие прилегающего земельного участка: есть.
- 1.4. Год постройки здания: 2 этаж – 1937 г., 3 этаж – 1980 г., последнего капитального ремонта: не определен.
- 1.5. Дата предстоящих плановых ремонтных работ: текущего ремонта - не определена, капитального – не определена.
- 1.6. Название организации (полное юридическое наименование): Федеральное государственное бюджетное образовательное учреждение высшего образования «Приволжский исследовательский медицинский университет» Министерства здравоохранения Российской Федерации, (ФГБОУ ВО «ПИМУ» Минздрава России).
- 1.7. Юридический адрес организации: Нижегородская обл., 603005, г. Нижний Новгород, пл. Минина и Пожарского, д. 10/1.
- 1.8. Основание для пользования объектом: оперативное управление.
- 1.9. Форма собственности: государственная.
- 1.10. Территориальная принадлежность: федеральная.
- 1.11. Вышестоящая организация: Министерство здравоохранения Российской Федерации.
- 1.12. Адрес вышестоящей организации: 127994, г. Москва, Рахмановский пер., д.3.

2. Характеристика деятельности организации на объекте

- 2.1. Сфера деятельности: образование.
- 2.2. Виды оказываемых услуг: образовательные услуги.
- 2.3. Форма оказания услуг: на объекте.
- 2.4. Категории обслуживаемого населения по возрасту: взрослые трудоспособного возраста.
- 2.5. Категории обслуживаемых людей с инвалидностью: с нарушениями опорно-двигательного аппарата, в том числе передвигающиеся на креслах-колясках, с нарушениями зрения и слуха.
- 2.6. Плановая мощность (посещаемость (количество обслуживаемых в день), вместимость, пропускная способность): до 100 человек.
- 2.7. Участие в исполнении ИПР инвалида, ребенка-инвалида: нет.

3. Состояние доступности объекта для инвалидов и других маломобильных групп населения (МГН)

3.1. Путь следования к объекту пассажирским транспортом:

Ближайшая остановка «Улица Белинского».

Наличие адаптированного пассажирского транспорта к объекту: нет.

3.2. Путь к объекту от ближайшей остановки пассажирского транспорта:

3.2.1. Расстояние до объекта от остановки транспорта – 280 м.

3.2.2. Время движения (пешком) 3 минуты.

3.2.3. Наличие выделенного от проезжей части пешеходного пути: есть.

3.2.4. Перекрестки: есть, нерегулируемые.

3.2.5. Информация на пути следования к объекту: нет.

3.2.6. Перепады высоты на пути: да (пешеходные переходы).

Их обустройство для инвалидов на коляске: да (понижение бордюрного камня).

3.3. Вариант организации доступности ОСИ (формы обслуживания)*

№ п/п	Категория инвалидов (вид нарушения)	Вариант организации доступности объекта (формы обслуживания) <*>
1	Все категории инвалидов и МГН	«А»
	в том числе инвалиды:	
2	передвигающиеся на креслах-колясках	«ВНД»
3	с нарушениями опорно-двигательного аппарата	«А»
4	с нарушениями зрения	«А»
5	с нарушениями слуха	«А»
6	с нарушениями умственного развития	«А»

<*> Указывается один из вариантов: "А", "Б", "ДУ", "ВНД"

4. Управленческое решение (предложения по адаптации основных структурных элементов объекта)

№ п/п	Основные структурно-функциональные зоны объекта	Рекомендации по адаптации объекта (вид работы) <*>
1	Территория, прилегающая к зданию (участок)	Не нуждается
2	Вход (входы) в здание	Текущий ремонт
3	Путь (пути) движения внутри здания (в т.ч. пути эвакуации)	Не нуждается
4	Зона целевого назначения здания (целевого посещения объекта)	Текущий ремонт
5	Санитарно-гигиенические помещения	Индивидуальное решение с ТСР
6	Система информации на объекте (на всех зонах)	Не нуждается
7	Пути движения к объекту	Не нуждается

	(от остановки транспорта)	
8	Все зоны и участки	Индивидуальное решение с ТСР, текущий ремонт

<*> Указывается один из вариантов (видов работ): не нуждается; ремонт (текущий, капитальный); индивидуальное решение с ТСР; технические решения невозможны - организация альтернативной формы обслуживания.

Размещение информации на Карте доступности субъекта Российской Федерации согласовано Ирина Габриэловна Иванова
Старший специалист по взаимодействию с субъектами отрасли
Коллектив коллегий обслуживания УМУ ФГБОУ ВПО "ИИИИ" Мининформсвязи России
 (подпись, Ф.И.О., должность; координаты для связи уполномоченного представителя объекта).

УТВЕРЖДАЮ
Проректор по финансово-экономической работе
ФГБОУ ВО «ПИМУ»

С.В. Вожик

С.В. Вожик 2023 г.



**АКТ ОБСЛЕДОВАНИЯ
объекта социальной инфраструктуры
К ПАСПОРТУ ДОСТУПНОСТИ ОСИ
№ 1**

г. Нижний Новгород

04 августа 2023 г.

1. Общие сведения об объекте

- 1.1. Наименование (вид) объекта: Институт реабилитации.
- 1.2. Адрес объекта: Нижегородская обл., 603024, г. Нижний Новгород, ул. Невзоровых, д. 100.
- 1.3. Сведения о размещении объекта:
 - отдельно стоящее здание, 2 этажа, площадь – 1500 м².
 - отдельно стоящее здание, 3 этажа, площадь – 1600 м².Здания соединяются переходом на 2 этаже.
- наличие прилегающего земельного участка: есть.
- 1.4. Год постройки здания: 2 этаж - 1937 г., 3 этаж – 1980 г, последнего капитального ремонта: не определен.
- 1.5. Дата предстоящих плановых ремонтных работ: текущего ремонта - не определена, капитального – не определена.
- 1.6. Название организации (полное юридическое наименование): Федеральное государственное бюджетное образовательное учреждение высшего образования «Приволжский исследовательский медицинский университет» Министерства здравоохранения Российской Федерации, (ФГБОУ ВО «ПИМУ» Минздрава России).
- 1.7. Юридический адрес организации: Нижегородская обл., 603005, г. Нижний Новгород, пл. Минина и Пожарского, д. 10/1.

2. Характеристика деятельности организации на объекте

Дополнительная информация:

Миссия ПИМУ: Развитие отечественной медицины путём подготовки специалистов, способных обеспечивать оказание медицинской помощи на основе лучших мировых практик, разрабатывать и внедрять инновационные технологии сохранения и укрепления физического и психического здоровья путём интеграции образования, исследований и клинической практики.

Стратегическая цель - развитие ПИМУ, способствующее его продвижению в международных рейтингах университетов и выходу на лидирующие позиции национальных рейтингов, повышение качества образования, упрочение на ведущих позициях в области фундаментальных и прикладных научных биомедицинских исследований и разработок, ускорение коммерциализации научных знаний.

3. Состояние доступности объекта для инвалидов и других маломобильных групп населения (МГН)

3.1. Путь следования к объекту пассажирским транспортом:

Ближайшая остановка «Улица Белинского».

Наличие адаптированного пассажирского транспорта к объекту: нет.

3.2. Путь к объекту от ближайшей остановки пассажирского транспорта:

3.2.1. Расстояние до объекта от остановки транспорта – 280 м.

3.2.2. Время движения (пешком) 3 минуты.

3.2.3. Наличие выделенного от проезжей части пешеходного пути: есть.

3.2.4. Перекрестки: есть, нерегулируемые.

3.2.5. Информация на пути следования к объекту: нет.

3.2.6. Перепады высоты на пути: да (пешеходные переходы).

Их обустройство для инвалидов на коляске: да (понижение бордюрного камня).

3.3. Организация доступности объекта для инвалидов - форма обслуживания

№ п/п	Категория инвалидов (вид нарушения)	Вариант организации доступности объекта (формы обслуживания) <*>
1	Все категории инвалидов и МГН в том числе инвалиды:	«А»
2	передвигающиеся на креслах-колясках	«ВНД»
3	с нарушениями опорно-двигательного аппарата	«А»
4	с нарушениями зрения	«А»
5	с нарушениями слуха	«А»
6	с нарушениями умственного развития	«А»

<*> Указывается один из вариантов: "А", "Б", "ДУ", "ВНД".

3.4. Состояние доступности основных структурно-функциональных зон

№ п/п	Основные структурно-функциональные зоны	Состояние доступности, в том числе для основных категорий инвалидов <***>	Приложение	
			№ на плане	№ фото
1	Территория, прилегающая к зданию (участок)	ДП-В		1-4
2	Вход (входы) в здание	ДП-И (К, О, Г, У), ДЧ-И (С)		5-15
3	Путь (пути) движения внутри здания (в т.ч. пути эвакуации)	ДП-В		16-27
4	Зона целевого назначения здания (целевого посещения объекта)	ДП-И (О, С, Г, У), ДЧ-И (К)		28-30
5	Санитарно-гигиенические помещения	ДП-И (О, С, Г, У), ВНД (К)		31-33
6	Система информации и связи (на всех зонах)	ДП-В		34-39
7	Пути движения к объекту (от остановки транспорта)	ДП-И (К, О, У), ДЧ-И (С, Г)		-

<***> Указывается: ДП-В - доступно полностью всем; ДП-И (К, О, С, Г, У) - доступно

полностью избирательно (указать категории инвалидов); ДЧ-В - доступно частично всем; ДЧ-И (К, О, С, Г, У) - доступно частично избирательно (указать категории инвалидов); ДУ - доступно условно, ВНД – временно недоступно.

3.5. ИТОГОВОЕ ЗАКЛЮЧЕНИЕ о состоянии доступности ОСИ:

Объект полностью доступен для людей с инвалидностью всех категорий кроме граждан, передвигающихся на креслах-колясках.

План мероприятий по обеспечению максимально допустимого уровня доступности учреждения представлен в Приложении №7 к настоящему Акту и Паспорту доступности.

4. Управленческое решение (проект)

4.1. Рекомендации по адаптации основных структурных элементов объекта:

№ п/п	Основные структурно-функциональные зоны объекта	Рекомендации по адаптации объекта (вид работы) <*>
1	Территория, прилегающая к зданию (участок)	Не нуждается
2	Вход (входы) в здание	Текущий ремонт
3	Путь (пути) движения внутри здания (в т.ч. пути эвакуации)	Не нуждается
4	Зона целевого назначения здания (целевого посещения объекта)	Текущий ремонт
5	Санитарно-гигиенические помещения	Индивидуальное решение с ТСР
6	Система информации на объекте (на всех зонах)	Не нуждается
7	Пути движения к объекту (от остановки транспорта)	Не нуждается
8	Все зоны и участки	Индивидуальное решение с ТСР, текущий ремонт

<*> Указывается один из вариантов (видов работ): не нуждается; ремонт (текущий, капитальный); индивидуальное решение с ТСР; технические решения невозможны - организация альтернативной формы обслуживания.

4.2. Период проведения работ _____

в рамках исполнения государственной программы «Доступная Среда»

(указывается наименование документа: программы, плана)

4.3. Ожидаемый результат (по состоянию доступности) после выполнения работ по адаптации: ДП-В

Оценка результата исполнения программы, плана (по состоянию доступности)

4.4. Для принятия решения требуется, не требуется (нужное подчеркнуть):

4.4.1. _____ согласование _____ на _____ Комиссии

(наименование Комиссии по координации деятельности в сфере обеспечения доступной среды жизнедеятельности для инвалидов и других МГН)

4.4.2. согласование работ с надзорными органами (в сфере проектирования и строительства, архитектуры, охраны памятников, другое - указать)

4.4.3. техническая экспертиза; разработка проектно-сметной документации;

4.4.4. согласование с вышестоящей организацией (собственником объекта);

4.4.5. согласование с общественными организациями инвалидов.

4.4.6. другое _____

4.7. Информация может быть размещена (обновлена) на Карте доступности субъекта Российской Федерации, **на сайте «Жить вместе», zhit-vmeste.ru** (наименование сайта, портала)

5. Особые отметки

ПРИЛОЖЕНИЯ:

Результаты обследования:

- | | |
|--|---------|
| 1. Территории, прилегающей к объекту | на 4 л. |
| 2. Входа (входов) в здание | на 6 л. |
| 3. Путей движения в здании | на 6 л. |
| 4. Зоны целевого назначения объекта | на 4 л. |
| 5. Санитарно-гигиенических помещений | на 2 л. |
| 6. Системы информации (и связи) на объекте | на 4 л. |

Результаты фотофиксации на объекте фотографии - 41 шт.

Пэтажные планы, паспорт БТИ _____ на 56 л.

Другое (в том числе дополнительная информация о путях движения к объекту)

Руководитель рабочей группы:

*проректор по
фреймной работе*

Богданова Е.С.



(подпись)

Члены рабочей группы:

*Индивидуальный предприниматель
Темляков Олег Михайлович*

Независимый эксперт

Матвиенко А. М. _____



(подпись)

Представители общественных организаций инвалидов


Председатель НРООИ «Инватур»




Буланов А.С. _____


(подпись)

**1. Результаты обследования:
1. Территории, прилегающей к зданию (участку)
ФГБОУ ВО «ПИМУ» Минздрава России.
Институт реабилитации**

Юридический адрес организации: Нижегородская обл., 603005, г. Нижний Новгород, пл. Минина и Пожарского, д. 10/1.
Фактический адрес: Нижегородская обл., 603024, г. Нижний Новгород, ул. Невзоровых, д. 100

№ п/п	Наименование функционально-планировочного элемента	Наличие элемента		Выявленные нарушения и замечания		Работы по адаптации объектов	
		№ на плане	ЕСТЬ/НЕТ	Содержание	Значимо для инвалида (категория)	Содержание	Виды работ
1.1	Вход (входы) на территорию		Есть	 <p>№ Фото</p> <p>Фото 1</p>	Центральный вход на территорию доступен для людей с инвалидностью всех категорий. Въезд машин скорой помощи осуществляется через служебные ворота со стороны ул. Тунгусской.	Все	-

1.2	Путь (пути) движения на территории	Есть	 <p>Фото 2</p>  <p>Фото 3</p>  <p>Фото 4</p>	-	-	Все	-	-	-
1.3	Лестница (наружная)	Нет	-	-	-	-	-	-	-
1.4	Пандус (наружный) на территории	Нет	-	-	-	-	-	-	-

1.5	Автостоянка	Есть	 <p>Фото 4</p>	Все	<p>Беспрепятственное и удобное передвижение МГН по территории. Информационная поддержка на всех путях движения МГН. Возможность совмещения транспортных проездов и пешеходных дорог на пути к объектам (при соблюдении требований к параметрам путей движения). Организация мест отдыха на участке (рекомендуется). Система средств информационной поддержки и навигации должна быть обеспечена на всех путях движения, доступных для МГН на часы работы объекта.</p>
	ОБЩИЕ требования к зоне			Все	

II. Заключение по зоне:

Наименование структурно-функциональной зоны	Состояние доступности* (к пункту 3.4 Акта обследования ОСИ)	Приложение		Рекомендации по адаптации (вид работы)** к пункту 4.1 Акта обследования ОСИ
		№ на плане	№ фото	
Территория, прилегающая к зданию (участок)	ДП-В		1-4	не нуждается


* указывается: ДП-В – доступно полностью всем; ДП-И (К, О, С, Г, У) – доступно полностью избирательно (указать категории инвалидов); ДЧ-В – доступно частично всем; ДЧ-И (К, О, С, Г, У) – доступно частично избирательно (указать категории инвалидов); ДУ – доступно условно, ВНД – недоступно.




** указывается один из вариантов: не нуждается, ремонт (текущий, капитальный); индивидуальное решение с ГСР; технические решения невозможны – организация альтернативной формы обслуживания.




**I. Результаты обследования:
2. Входа (входов) в здание**




**ФГБОУ ВО «ПИМУ» Минздрава России.
Институт реабилитации**


Юридический адрес организации: Нижегородская обл., 603005, г. Нижний Новгород, пл. Минина и Пожарского, д. 10/1.
Фактический адрес: Нижегородская обл., 603024, г. Нижний Новгород, ул. Невзоровых, д. 100

№ п/п	Наименование функционально-планировочного элемента	Наличие элемента		Выявленные нарушения и замечания		Работы по адаптации объектов	
		№ на плане	ЕСТЬ/НЕТ	Содержание	Значимо для инвалида (категория)	Содержание	Виды работ
2.1	Вход в поликлинику (Центральный). Корпус №1		Есть		Все		
				фото №			
							
				Фото 5			

2.1.1	Лестница (наружная)	Есть	 <p>Фото 6</p>  <p>Фото 7</p>	О, С		
2.1.2	Пандус (наружный)	Есть	 <p>Фото 8</p>	К, О	Пандус установлен, имеет допустимый уклон	

2.1.3	Входная площадка	Есть	 <p>Фото 9</p>  <p>Фото 10</p>  <p>Фото 11</p>	Перед крыльцом отсутствуют тактильные наземные указатели, но предусмотрена контрастная разметка пути движения от входа на территорию.	С	Рекомендуется дополнительно предусмотреть перед крыльцом тактильно-контрастные наземные указатели глубиной 0,5-0,6 м, на расстоянии 0,3 м от края проступы (СП 59.13330.2020 пункты: 6.2.3, 6.5.12).	Текущий ремонт
-------	------------------	------	--	---	---	--	----------------

2.1.4	Двери (входные)	Есть		Все		
2.1.5	Тамбур	Есть		О, К,С		
2.2	Вход в приемное отделение и стационар. Корпус №2					
2.2.1	Лестница (наружная)	Нет				

2.2.2	Пандус (наружный)	Нет			Вход в здание выполнен на уровне существующего наземного покрытия			
2.2.3	Входная площадка	Нет						
2.2.4	Двери (входные)	Да						
2.2.5	Тамбур	Да		 Фото 1.5				
	ОБЩИЕ требования к зоне					Все		В общественном или производственном здании (сооружении) должен быть минимум один вход, доступный для МПН, с поверхности земли и из каждого доступного для МПН подземного или надземного уровня, соединенного с этим зданием.

II. Заключение по зоне:

Наименование структурно-функциональной зоны	Состояние доступности* (к пункту 3.4 Акта обследования ОСИ)	Приложение		Рекомендации по адаптации (вид работы)** к пункту 4.1 Акта обследования ОСИ
		№ на плане	№ фото	
Вход (входы) в здание	ДП-И (К, О, Г, У) ДЧ-И (С)	-	5-15	Текущий ремонт


* указывается: ДП-В – доступно полностью всем; ДП-И (К, О, С, Г, У) – доступно полностью избирательно (указать категории инвалидов); ДЧ-В – доступно частично всем; ДЧ-И (К, О, С, Г, У) – доступно частично избирательно (указать категории инвалидов); ДУ – доступно условно, ВНД – недоступно.




** указывается один из вариантов: не нуждается, ремонт (текущий, капитальный); индивидуальный; индивидуальные решения невозможны – организация альтернативной формы обслуживания.




Результаты обследования:
3. Пути (путей) движения внутри здания (в т.ч. путей эвакуации)




ФГБОУ ВО «ПИМУ» Минздрава России.
Институт реабилитации


Юридический адрес организации: Нижегородская обл., 603005, г. Нижний Новгород, пл. Минина и Пожарского, д. 10/1.
Фактический адрес: Нижегородская обл., 603024, г. Нижний Новгород, ул. Невзоровых, д. 100

№ п/п	Наименование функционально-планировочного элемента	Наличие элемента		Выявленные нарушения и замечания		Работы по адаптации объектов	
		№ на плане	ЕСТЬ/НЕТ	Содержание	Значимо для инвалида (категория)	Содержание	Виды работ
3.1	Коридор (вестибюль, зона ожидания, галерея)		Есть	№ фото 			
				Фото 16 (пути движения в ПОЛИКЛИНИКЕ)			

3.2	Лестница (внутри здания)	Есть	 <p>Фото 17</p>  <p>Фото 18</p>  <p>Фото 19</p>		О, С, Г, У		
-----	-----------------------------	------	---	--	------------	--	--

3.3	Пандус (внутри здания)	Есть	 <p>Фото 20</p>  <p>Фото 21</p>  <p>Фото 22</p>	-	К.О	-	-
-----	------------------------	------	---	---	-----	---	---

3.4	Лифт	Есть	 <p>Фото 23</p>		К,О	
3.5	Двери	Есть	 <p>Фото 24</p>	 <p>Фото 25</p>		

3.6	Пути эвакуации (в т. ч. зоны безопасности)	Есть	 <p>Фото 26</p> <p>Фото 27</p>			
	Общие требования к зоне			Все	<p>Места обслуживания и постоянного нахождения инвалидов следует располагать на минимально возможных расстояниях от эвакуационных выходов из помещений зданий наружу.</p> <p>Определить наиболее рациональный (короткий и удобный) путь к зоне целевого назначения.</p> <p>Выключатели и розетки - на высоте 0,8 м от уровня пола.</p> <p>Зоны отдыха должна</p>	

						размещаться на каждом доступном МГН этаже (в том числе и для инвалидов на креслах-колясках) на 2 – 3 места.
--	--	--	--	--	--	---

I. Заключение по зоне:

Наименование структурно-функциональной зоны	Состояние доступности* (к пункту 3.4 Акта обследования ОСИ)	Приложение		Рекомендации по адаптации (вид работы)** к пункту 4.1 Акта обследования ОСИ
		№ на плане	№ фото	
Пути (путей) движения внутри здания (в т.ч. путей эвакуации)	ДП-В		16-27	Не нуждается

* указывается: **ДП-В** – доступно полностью всем; **ДП-И** (К,О,С,Г,У) – доступно полностью избирательно (указать категории инвалидов); **ДЧ-В** – доступно частично всем; **ДЧ-И** (К,О,С,Г,У) – доступно частично избирательно (указать категории инвалидов); **ДУ** – доступно условно, **ВНД** – недоступно.




** указывается один из вариантов. не нуждается, ремонт (текущий, капитальный); индивидуальный; решение с ТСР; технические решения невозможны – организация альтернативной формы обслуживания.

**I. Результаты обследования:
4. Зоны целевого назначения здания (целевого посещения объекта)**

**ФГБОУ ВО «ПИМУ» Минздрава России.
Институт реабилитации**

Юридический адрес организации: Нижегородская обл., 603005, г. Нижний Новгород, пл. Минина и Пожарского, д. 10/1.
Фактический адрес: Нижегородская обл., 603024, г. Нижний Новгород, ул. Невзоровых, д. 100

№ п/п	Наименование функционально-планировочного элемента	Наличие элемента			Выявленные нарушения и замечания	Работы по адаптации объектов	
		есть/нет	№ на плане	№ фото		Значимо для инвалида (категория)	Содержание
Вариант I – зона обслуживания инвалидов							
4.1	Кабинетная форма обслуживания	Нет	-				
4.2	Зальная форма обслуживания	Нет	-				

4.3	Прилавочная форма обслуживания	Есть	 <p>Фото 28</p>  <p>Фото 29</p>  <p>Фото 30</p>	Высота прилавков регистратуры и поста охраны не соответствует нормативным требованиям	К	<p>Зона для самостоятельного разворота инвалида на кресле-коляске (на 90 - 180°) должна быть не менее 1,4 м в диаметре. Зона досягаемости (приборов, устройств и другого оборудования) – высота от пола должна быть от 0,3 до 1,4 м (при расположении сбоку от посетителя);</p> <p>- от 0,4 до 1,2 м (при фронтальном подходе).</p> <p>Высота прилавков над уровнем пола (и других мест обслуживания инвалидов на креслах-колясках) должна быть не более 0,8 м над уровнем пола.</p>	Текущий ремонт
4.4.	Форма обслуживания с перемещением по маршруту	Нет	-	-	-	-	-

4.5	Кабина индивидуального обслуживания	Нет	-	-	-	-
	ОБЩИЕ требования к зоне				С, О, К	<p>Покрытие пола в помещениях:- ковровые покрытия плотно закреплены, особенно на стыках и по границе покрытий, - не допускаются ворсовые ковры с толщиной покрытия (с учетом высоты ворса) - более 0,013 м</p> <p>Предусмотреть организацию помощи персонала для людей с инвалидностью. Разработать регламент взаимодействия с людьми, имеющими инвалидность, внести необходимые изменения в должностные инструкции, разработать программу и провести обучение персонала.</p> <p>При реконструкции и приспособлении существующих зданий и сооружений при выполнении проектных решений в рамках «разумного приспособления» с учетом п. 4.8 при невозможности обеспечить доступность всего здания, в уровне входа должны быть выделены специальные помещения, зоны или блоки для обслуживания инвалидов основными услугами, оказываемыми в здании (сооружении), (СП 59.13330.2020 п.: 8.1.12).</p>
					Все	<p>Все</p>
					Все	<p>Все</p>

II. Заключение по зоне 4 (вариант I – зона обслуживания инвалидов):


Наименование структурно-функциональной зоны	Состояние доступности* (к пункту 3.4 Акта обследования ОСИ)	Приложение		Рекомендации по адаптации (вид работы)** к пункту 4.1 Акта обследования ОСИ
		№ на плане	№ фото	
Зона целевого назначения здания (прилавочная форма обслуживания, кабинетная форма обслуживания)	ДП-И (О, С, Г, У), ДЧ-И (К)		28-30	Текущий ремонт



* указывается: ДП-В – доступно полностью всем; ДП-И (К, О, С, Г, У) – доступно полностью избирательно (указать категории инвалидов); ДЧ-В – доступно частично всем; ДЧ-И (К, О, С, Г, У) – доступно частично избирательно (указать категории инвалидов); ДУ – доступно условно, ВВД – недоступно.

** указывается один из вариантов: не нуждается, ремонт (текущий, капитальный); индивидуальный; индивидуальные решения невозможны – организация альтернативной формы обслуживания.

1. Результаты обследования:
5. Санитарно-гигиенических помещений
ФГБОУ ВО «ШИМУ» Минздрава России.
Институт реабилитации

Юридический адрес организации: Нижегородская обл., 603005, г. Нижний Новгород, пл. Минина и Пожарского, д. 10/1.
Фактический адрес: Нижегородская обл., 603024, г. Нижний Новгород, ул. Невзоровых, д. 100

№ п/п	Наименование функционально-планировочного элемента	Наличие элемента			Выявленные нарушения и замечания		Работы по адаптации объектов	Виды работ
		Есть/нет	№ на плане	№ фото	Содержание	Значимо для инвалида (категория)		
	Туалетная комната	Есть		 <p>Фото 31</p>	<p>Обособленный туалет для МГН располагается на 1 этаже корпуса №1. Кабина для МГН не имеет двери. Унитаз расположен посередине кабины, что исключает возможность пересадки с кресла-коляски.</p> <p>Существующая раковина и поручень не соответствуют требованиям (не подходят для использования людей, передвигающихся на креслах-колясках).</p>	К	<p>Для обеспечения максимальной доступности универсального туалета для МГН рекомендуется передвинуть унитаз к стене и поменять опорные поручни местами, что бы освободить справа пространство для пересадки с кресла-коляски. Что бы кабина эксплуатировалась, необходимо увеличить ее площадь за счет соседней кабинки и установить дверь.</p> <p>Необходимо заменить существующую раковину на новую, без тюльпана, и установить опорные поручни с двух сторон.</p>	Индивид. решение с ТСР

			 <p style="text-align: center;">Фото 32</p>			
			 <p style="text-align: center;">Фото 33</p>			



II. Заключение по зоне:




Наименование структурно-функциональной зоны	Состояние доступности* (к пункту 3.4 Акта обследования ОСИ)	Приложение		Рекомендации по адаптации (вид работы)** к пункту 4.1 Акта обследования ОСИ
Санитарно-гигиенические помещения	ДП-И (О, С, Г, У) ВНД (К)	№ на плане	№ фото	Индивидуальное решение с ТСР
		-	31-33	


* указывается: ДП-В – доступно полностью всем; ДП-И (К, О, С, Г, У) – доступно полностью избирательно (указать категории инвалидов); ДЧ-В – доступно частично всем; ДЧ-И (К, О, С, Г, У) – доступно частично избирательно (указать категории инвалидов); ДУ – доступно условно, ВНД – недоступно.
 ** указывается один из вариантов: не нуждается, ремонт (текущий, капитальный); индивидуальное решение с ТСР; технические решения невозможны – организация альтернативной формы обслуживания.

**I. Результаты обследования:
6. Системы информации на объекте
ФГБОУ ВО «ПИМУ» Минздрава России.
Институт реабилитации**

Юридический адрес организации: Нижегородская обл., 603005, г. Нижний Новгород, пл. Минина и Пожарского, д. 10/1.
Фактический адрес: Нижегородская обл., 603024, г. Нижний Новгород, ул. Невзоровых, д. 100

№ п/п	Наименование функционально-планировочного элемента	Наличие элемента		Выявленные нарушения и замечания	Работы по адаптации объектов	
		ЕСТЬ/ НЕТ	№ на плане		ЕСТЬ/ НЕТ	№ на плане
6.1	Визуальные средства	Есть		К, О, Г, У		
			№ фото			
			 <p>Фото 34</p>			
			 <p>Фото 35</p>			

6.2	Акустические средства	Есть	 <p>Фото 36</p>	Г	
6.3	Тактильные средства	Есть	 <p>Фото 37</p>	С	
			 <p>Фото 38</p>		

	ОБЩИЕ требования к зоне		 <p>Фото 39</p>		Все		<p>Технические средства информации и сигнализации, размещаемые в помещениях, предназначенных для пребывания МГН различных групп мобильности, и на путях их движения, должны обеспечивать визуальную, звуковую и тактильную информацию.</p>
--	-------------------------	--	--	--	-----	--	--

II. Заключение по зоне:

Наименование структурно-функциональной зоны	Состояние доступности* (к пункту 3.4 Акта обследования ОСИ)	Приложение		Рекомендации по адаптации (вид работы)** к пункту 4.1 Акта обследования ОСИ
		№ на плане	№ фото	
Система информации на объекте	ДП-В		34-39	Не нуждается

* указывается: ДП-В – доступно полностью всем; ДП-И (К,О,С,Г,У) – доступно полностью избирательно (указать категории инвалидов); ДЧ-В – доступно частично всем; ДЧ-И (К,О,С,Г,У) – доступно частично избирательно (указать категории инвалидов); ДУ – доступно условно, ВНД – недоступно.

** указывается один из вариантов: не нуждается, ремонт (текущий, капитальный); индивидуальный; индивидуальные решения невозможны – организация альтернативной формы обслуживания.

Ссылочные документы:

- [1] Федеральный закон Российской Федерации № 181-ФЗ «О социальной защите инвалидов в Российской Федерации».
- [2] Свод правил 59.13330.2020 «Доступность зданий и сооружений для маломобильных групп населения».
- [3] Свод правил 136.13330.2012 «Здания и сооружения. Общие положения проектирования с учетом доступности для маломобильных групп населения».
- [4] Свод правил 113.13330.2016 «СНиП 21.02.99» Стоянки автомобилей».
- [5] ГОСТ Р 51261-2017 Устройства опорные стационарные реабилитационные. Типы и технические требования.
- [6] ГОСТ Р 51671-2020 Средства связи и информации технические общие для инвалидов. Классификация. Требования доступности и безопасности.
- [7] ГОСТ Р 52875-2018 Указатели тактильные наземные для инвалидов по зрению. Технические требования.
- [8] ГОСТ Р 55555-2013 Платформы подъемные для инвалидов и других маломобильных групп населения. Требования безопасности и доступности. Часть 1. Платформы подъемные с вертикальным перемещением.
- [9] ГОСТ Р 55556-2013 (ИСО 9386-2:2000) Платформы подъемные для инвалидов и других маломобильных групп населения. Требования безопасности и доступности. Часть 2. Платформы подъемные с наклонным перемещением.
- [10] ГОСТ Р 52872-2019 Интернет-ресурсы. Требования доступности для инвалидов по зрению.
- [11] ГОСТ Р 52431-2019 Средства отображения информации знаковые для инвалидов. Технические требования.

План мероприятий
для обеспечения доступности объекта и предоставления услуг для людей с инвалидностью и других МГН
ФГБОУ ВО «НИМУ» Минздрава России.
Институт травматологии и ортопедии

Юридический адрес организации: Нижегородская обл., 603005, г. Нижний Новгород, пл. Минина и Пожарского, д. 10/1.
Фактический адрес: Нижегородская обл., 603024, г. Нижний Новгород, ул. Невзоровых, д. 100

№ п/п	Наименование мероприятия	Сроки исполнения мероприятия	Затраты на выполнение мероприятий, тыс. руб.	Источник финансирования	Ответственный исполнитель	Ожидаемый результат по состоянию доступности ОСИ	Примечание
1	2	3	4	5	6	7	8
1	Прилегающая территория						
2	Входы в здание (Центральный вход)						
	Дополнительно предусмотреть перед крыльцом тактильно-контрастные наземные указатели глубиной 0,5-0,6 м, на расстоянии 0,3 м от края проступи (СП 59.13330.2020 пункты: 6.2.3, 6.5.12).					Обеспечение доступности входной группы для людей с нарушениями зрения	
3.	Пути движения внутри здания						
4.	Зоны целевого назначения						
	Предусмотреть доступные места получения услуги для МГН (в регистратуре и на посту охраны). Высота прилавков над уровнем пола (и других мест обслуживания инвалидов на креслах-колясках) должна быть не более 0,8 м над уровнем пола.					Обеспечение доступности зоны целевого назначения для людей, передвигающихся на креслах-колясках	
	Предусмотреть организацию помощи персонала для людей с инвалидностью. Разработать регламент взаимодействия с людьми, имеющими инвалидность,					Обеспечение доступности зоны оказания услуг для людей с инвалидностью всех категорий	

	внести необходимые изменения в должностные инструкции, разработать программу и провести обучение персонала.								
	Предусмотреть в зонах целевого назначения (палатах стационара и т.д.) места для людей с инвалидностью всех категорий.							Обеспечение доступности зоны оказания услуг для людей с инвалидностью всех категорий	
5.	Санитарно-гигиенические помещения (Санузел на 1 этаже)								
	Для обеспечения максимальной доступности универсального туалета для МГН рекомендуется передвинуть унитаз к стене и поменять опорные поручни местами, что бы освободить справа пространство для пересадки с кресла-коляски. Что бы кабина эксплуатировалась, необходимо увеличить ее площадь за счет соседней кабинки и установить дверь. Необходимо заменить существующую раковину на новую, без ттольпана, и установить опорные поручни с двух сторон.							Обеспечение доступности санузла для людей с инвалидностью всех категорий	

Руководитель


(подпись)

Примечание: Графы 3, 4, 5, 6 заполняет «Заказчик»